




## Paysages de l'Ardenne <sup>(AR20L)</sup>

### *La forêt d'Anlier - Belgique - L' Ardenne*

**4 jours** (dont 4 jours : Randonnée )

*Prix à partir de 325.00 EUR p.p.*

Niveau	
Type	Individuel
Age minimum	16 ans
Portage	Affaires pour la journée
Hébergement	Chambre d'hôtes Hôtel
Groupe	de 5 à 12 personnes
Repas	Demi-pension
Encadrement	En liberté



### *Les points forts de ce voyage*

- La découverte de la forêt d'Anlier
- La vallée de la Sûre et de la Strange



#### ARDENNES RANDO

Bohey, 25  
L-9647 DONCOLS  
Tél.: (BE) +32 61 24 04 10 (FR) +33 1 81 22 12 40 (LU) +352 20 33 12 25

## Votre voyage

### Une randonnée exceptionnelle au coeur d'une nature exceptionnellement préservée au coeur du Parc Naturel de la Haute Sûre et de la Forêt d'Anlier.

Cette randonnée nous plonge directement dans l'une des régions les plus préservée de Wallonie. Ce parc protège l'habitat de la cigogne noire, de la loutre ou de la Fauvette babillarde mais également de très rares espèces de la flore des Ardennes dont le succise des prés, le carex ou la tourbière basse.

#### Jour 1/ Bastogne - Remoiville

Un parcours assez typique du plateau de Bastogne fait de prairies herbagères et de bosquets épars.  
20,8 km - +167m / - 248m 5h30 de marche

#### Jour 2/ Remoiville - Wisembach

Petite étape pour la journée, où les paysages de l'Ardenne se révéleront encore plus beaux et particulièrement sur la vallée de la Sûre.  
15 km +334m / -311m 4h30 de marche

#### Jour 3/ Traversée de la forêt d'Anlier

Journée essentiellement forestière où vous longerez le ruisseau de La Baseille et découvrirez les petits sentiers de la forêt d'Anlier.  
17,8km +345m / -345m 5h30 de marche

#### Jour 4/Wisembach - Bodange - Hollange - Vallée de la Strange - Bastogne

Journée contrastée en deux temps. Vous suivez le cours de la Sûre et de la Strange pour ensuite monter sur le plateau herbager avant de revenir vers Bastogne. Un parcours varié et agréable.  
19,56 km +293m / - 179m 5h30 de marche

**ACCUEIL** : en principe à 09h00 à la gare de Bastogne. Briefing par un représentant de l'agence. Remise de vos bagages au transporteur.

**PARKING** : vous pouvez garer votre véhicule gratuitement pendant la durée de votre séjour devant la gare Tec de Bastogne

**FIN DU SEJOUR** : vers 16h00 à la gare de Bastogne et reprise de vos bagages.

**HEBERGEMENT** : Hôtel \*\* ou \*\*\* et chambre d'hôte confortable.

Chambre individuelle (selon les disponibilités) , nous consulter pour le prix. Les repas du soir sont l'occasion de goûter aux spécialités locales.

**ENCADREMENT** : Ce séjour se déroule sans accompagnateur sous votre propre responsabilité et à votre propre rythme. Vous recevrez avant votre arrivée chez vous ou en arrivant au 1<sup>er</sup> hébergement un dossier 'Liberté' qui est composé de cartes, de topoguides et d'informations sur la région . Vous devez en prendre connaissance et savoir vous orienter pour pouvoir mener à bien ce séjour par vos propres moyens.

**PORTAGE** : Pas de portage. Vous ne portez qu'un sac comportant les affaires pour la journée et le repas de midi. Votre bagage est acheminé d'étape en étape par nos soins.

#### Option possible :

Ce séjour peut s'effectuer avec un guide-accompagnateur de randonnée.

Connaissant le pays et le parcours, le guide vous emmènera sur ces chemins et vous donnera de nombreuses explications

sur la nature, l'histoire, la géologie, la faune, la flore, les habitants et leurs modes de vie.... il sera un vrai "montreur de pays".

Il aura aussi la responsabilité du pique nique de midi ainsi que l'organisation globale du séjour.

Il sera heureux de vous rencontrer au début du séjour et de vous en donner un aperçu précis.  
Il veillera sur votre sécurité ce qui est une priorité dans ce métier.

Devis sur demande.

### **Nouveauté 2020 : la randonnée connectée**

Ardenne Rando propose à ses clients en 2020 une application digitale qui met à disposition toutes les informations de leur voyage et également propose une solution pour être guidé par GPS sur chaque parcours spécifique.

La nouvelle application Mhikes vous permet de partir sur les sentiers en toute sécurité grâce à votre téléphone. Celui-ci devient un véritable guide complet du terrain. Vous y retrouvez la carte du secteur, mais également la navigation avec votre position GPS sur celle-ci et des photos fléchées pour vous indiquer la direction à suivre à chaque croisement. Les enfants guident les parents !

Bien plus qu'un simple TomTom des sentiers, Mhikes vous assure une expérience inoubliable grâce au contenu interactif qui se déclenche au bon moment sur le chemin en vous proposant des informations sur ce qui vous entoure et des quizz pour apprendre en s'amusant entre amis !




Copier les liens ci dessous et coller les dans votre navigateur

pour voir les vidéos de présentation de ce nouveau concept.

<https://youtu.be/41JNw8y8zgU>

<https://youtu.be/0xW56nkU3Ok>

## Dates et prix

 Promotion	 Départs complet	 Départ assuré				
Destination	Thème	Départ	Retour	Durée	Tarif	
La forêt d'Anlier	Paysages de l'Ardenne	01/04/2021	31/10/2021	4 jours	325.00 EUR	

## Info pays



### La forêt d'Anlier

La forêt d'Anlier.....

### Formalités administratives

#### Belgique

La Belgique étant membre de l'Union Européenne, il suffit d'une carte nationale d'identité ou d'un passeport en cours de validité pour les ressortissants européens

### Conseil(s) santé

#### Belgique

Les conditions sanitaires sont équivalentes à celles de l' Europe et ne présentent aucun danger particulier.

Nous vous conseillons cependant d'être à jour des vaccinations classiques : diphtérie, tétanos, RRO, hépatite B, poliomyélite, fièvre typhoïde.

## Infos pratiques

### Votre budget

**NOTE IMPORTANTE :** Dans la rubrique 'Le Prix Comprend', le prix du vol ( si applicable ) est en général basé sur un départ de Paris. Un départ d'un autre aéroport ( Bruxelles, Luxembourg, Genève, ... ) peut être demandé mais est susceptible d'un éventuel supplément de prix. Lors de la réservation, ce supplément vous est communiqué.

Par ailleurs, les prix indiqués sur cette fiche technique sont donnés à titre indicatif. Des modifications peuvent intervenir (les augmentations des taxes aériennes, les surcharges carburant, l'évolution du coût des prestations terrestres, etc. peuvent être répercutées sur le prix du forfait).

De même, des suppléments liés aux variations des prix des billets d'avion et aux disponibilités dans la classe tarifaire prévue pour le voyage peuvent s'appliquer en fonction de la date d'inscription.

Dans tous les cas, vous en serez informé au plus tard lors de votre inscription. Après votre inscription, seules les modifications prévues par l'article R211-8 du code du tourisme peuvent s'appliquer.

### Le prix comprend

- l'hébergement en demi pension
- le transport des bagages
- le dossier Liberté et l'appli Roadbook for Discovery

### Le prix ne comprend pas

- les piques niques
- les boissons et dépenses personnelles
- les assurances annulation et assistance

### Vous préparer à partir

#### Préparation physique

Pour profiter pleinement de votre voyage, n'oubliez pas d'entretenir votre forme une fois par semaine en marchant (15 km environ) si possible sur un parcours avec dénivelée (250 m/h) ou en pratiquant une activité sportive (1 h à 1h30).

#### Votre pharmacie individuelle

Celle-ci sera validée avec un médecin en tenant compte du terrain d'aventure et de l'éloignement propres à ce voyage. Elle contiendra en principal :

- Un antalgique.
- Un anti-inflammatoire (comprimés et gel).
- Un antibiotique à large spectre.
- Un antispasmodique, un antidiarrhéique, un antiseptique intestinal, un antivomitif.
- Des pansements et double peau, des compresses, de la bande adhésive, du Steristrip, du tulle gras.
- Un antiseptique.
- De la crème solaire et de la Biafine.
- Vos médicaments personnels.

- En complément : collyre, répulsif contre les moustiques, pince à épiler, somnifère léger et/ou boules Quies, vos médicaments personnels.

### Equipement de base

L'ensemble de vos affaires est réparti entre deux sacs :



#### ARDENNES RANDO

Bohey, 25  
L-9647 DONCOLS  
Tél.: (BE) +32 61 24 04 10 (FR) +33 1 81 22 12 40 (LU) +352 20 33 12 25

\* un sac à dos porté pendant la marche d'environ 30-40 litres pour vos affaires de la journée (pull, t-shirt de rechange, gourde, lunettes, crème solaire, petit matériel, appareil photo...), qui sera aussi le sac que vous garderez avec vous dans l'avion

\* un sac de voyage avec cadenas, souple et solide de 15 kg maximum, avec de préférence une fermeture éclair latérale (accès plus facile qu'un sac marin). Pendant le voyage, il contiendra les affaires que vous n'utilisez pas dans la journée. Transporté à dos de mule ou de chameau ou sur le toit d'un 4x4, votre sac sera dans tous les cas sanglé, callé, soulevé et baché un grand nombre de fois : évitez par conséquent les sacs rigides et les valises et préférez la solidité à l'esthétique.

> Vêtements de la tête aux pieds

- Une casquette, un chapeau, un bonnet ou un cheich ( désert )
- Des lunettes de soleil (indice 3 minimum, 4 pour la haute montagne)
- Une cape de pluie (suivant la saison )
- Des sous-vêtements respirants (séchage rapide)
- Une veste imperméable et respirante type Goretex
- Des T-shirts
- Une paire de gants
- Des pantalons de trek détachables à mi-jambe
- Un collant thermique ( suivant la saison )
- Un maillot de bain.
- Des vêtements de rechange.
- Des chaussettes de marche.
- Une paire de sandales.
- Une paire de chaussure ( voir rubrique ci dessous )
- Une paire de lacets de rechange.

Nous vous recommandons la boutique Trek Aventure pour trouver le matériel idéal grâce à la marque MILO [www.trekaventure.com/trekking/page/le\\_catalogue\\_milo](http://www.trekaventure.com/trekking/page/le_catalogue_milo)

> Matériel indispensable

- Une trousse de toilette et une serviette de bain.
- Une gourde (ou gourde poche à eau, pipette)
- Des serviettes humidifiées type lingettes.
- Du papier toilette.
- Un couteau de poche (en soute !).
- Quelques sachets plastiques pour protéger vos affaires.
- Une aiguille et du fil.
- des bâtons de marche.
- Couverture de survie (modèle renforcé).
- Briquet.
- Appareil photo.
- Livres de voyage.
- Lentilles jetables ou lunettes correctrices de secours.
- Une lampe frontale et ses piles.
- Un sac de linge sale pour séparer avec le linge propre.

> Pochette antivols et documents

- Passeport (ou carte d'identité).
- Visa selon le pays.
- Carnet de vaccinations et indications médicales.
- Devises, carte de crédit.
- Contrat d'assistance et d'assurance
- Papiers personnels.

**A ne pas oublier dans vos valises**



**ARDENNES RANDO**

Bohey, 25  
L-9647 DONCOLS  
Tél.: (BE) +32 61 24 04 10 (FR) +33 1 81 22 12 40 (LU) +352 20 33 12 25

- En complément : collyre, répulsif contre les moustiques, pince à épiler, somnifère léger et/ou boules Quies, vos médicaments personnels.

### A ne pas oublier dans vos valises

- Des chaussures de randonnée imperméables à tige montante et semelle offrant une bonne adhérence, type Contagrip ou Vibram
- Le couchage est fourni par l'hébergeur

### Nos astuces

1. En raison des retards de certains bagages, nous vous conseillons fortement d'emporter votre sac de couchage avec vous et le nécessaire pour pouvoir voyager les premiers jours, en bagage accompagné dans l'avion.
2. Laissez tout objet coupant (couteau, ciseaux, coupe-ongles, etc..) et briquet dans votre bagage destiné à la soute de l'avion car les contrôles de sécurité les interdisent à bord de l'avion.
3. La réussite de tout voyage est un délicat mélange de bonne humeur, de sentiments d'entraide, de convivialité, d'esprit de découverte, de bonne volonté, d'une participation aux tâches communes ainsi que le respect des traditions locales. Et n'oubliez pas des imprévus sont toujours possibles, dans ces moments adoptez la zen attitude : patience et tolérance.
4. Prenez une photocopie de votre passeport, de votre contrat d'assurance assistance et de votre billet d'avion en cas de perte des originaux.