




Terre des Chevaliers Luxembourgeois ^(AR50L)

L'Oesling - Grand Duché Luxembourg

6 jours (dont 5 jours : Randonnée)

Prix à partir de 625.00 EUR p.p.

Niveau	
Type	Individuel
Age minimum	12 ans
Portage	Affaires pour la journée
Hébergement	Hôtel
Groupe	de 2 à 20 personnes
Repas	Demi-pension
Encadrement	En liberté



Les points forts de ce voyage

- La traversée de la région par les plus beaux sites.
- La diversité des paysages entre plateaux, vallées, lacs et forêts de chênes.
- Des hébergements très confortables au coeur des villages historiques
- Une cuisine gastronomique de très bon niveau.



ARDENNES RANDO

Bohey, 25
L-9647 DONCOLS
Tél.: (BE) +32 61 24 04 10 (FR) +33 1 81 22 12 40 (LU) +352 20 33 12 25

Votre voyage

Des hauts-plateaux couverts de prairies étendues, des rochers de schiste et des vallées encaissées qui se couvrent en automne de couleurs chaudes et au printemps de genêts: voilà comment se présentent les Ardennes luxembourgeoises.

J 1/ Arrivée et accueil à Wiltz

Vous arrivez à l'hébergement en fin d'après-midi soit par train et l'hôtelier viendra vous chercher à la gare soit par véhicule personnel, repas du soir et nuit en hôtel 3*

J 2/ Wiltz - Kautenbach - Bourscheid

Court transfert en train de Wiltz jusqu'à Kautenbach d'où démarre votre randonnée. Cette première journée permet d'appréhender immédiatement le plaisir de randonner dans ce pays riche d'une nature variée et reposante. A travers une vaste forêt de chênes et de hêtres, vous suivez le cours de la petite rivière de la Wiltz jusqu' à un petit pont. En passant de l'autre côté, vous suivez un petit sentier qui monte au-dessus de la Sûre. Vous arrivez près du château médiéval de Bourscheid. Vous continuez en forêt et après une belle vue sur le château, vous remontez vers le village. Nuit en hôtel 3***
5 h 30 de marche / 20kms M : 350 m, D : 250 m.

J3 / Bourscheid - Bourscheid

Vous quittez le village et vous dirigez vers le château que vous visiterez. Par la suite, descente dans la vallée puis montée sur un contrefort. Descente sur le village de Michelau que l'on traverse puis dans la vallée suivante, on traverse Welscheid pour remonter sur Bourscheid et notre hôtel.
4h30 de marche / 16 kms M 600 m , D 600 m.

J 4/ Bourscheid - Esch sur Sûre

Un sentier vous conduit sur le plateau à travers des prairies et des petits villages tranquilles. Des chemins forestiers vous mènent près de la rivière et vous pouvez jouir de vues splendides. Le long de la Haute-Sûre, vous randonnerez vers le village de Heischtergronn. Un chemin forestier en balcon vous conduit sur le dessus de Esch sur Sûr et plus particulièrement à la petite chapelle et au cimetière médiéval à visiter. Nuit à Esch en hôtel 3*.
5 h 30 de marche / 20 kms M : 550 m, D : 450 m.

J 5/ Esch sur Sûre - Esch Sur Sûre

Vous quittez Esch pour rejoindre le barrage de la Haute Sûre et découvrir cet ouvrage impressionnant. Vous longez les rives du lac jusqu'à un pont. De l'autre côté, petite grimpe sur la crête. La montée est récompensée avec des vues splendides sur le lac ainsi que sur les forêts et les villages alentours. A mi-chemin, vous arrivez à Insenborn, localité connue pour son offre en sports nautiques. Vous traversez le lac par un pont uniquement accessible aux piétons. De l'autre côté, vous attend une belle montée vers le haut plateau de la Haute-Sûre. En descendant peu à peu, vous arrivez au village pittoresque d'Esch-sur-Sûre.. Si vous disposez d'un peu de temps, une visite au château qui date de 957 s'impose. Votre hôtel 4* est adossé aux remparts de ce monument et votre soirée s'annonce en ambiance toute moyenâgeuse.
4 h 30 de marche / 17 kms, M : 230 m, D : 350 m.

J 6/ Esch sur Sûre - Wiltz

Vous commencez cette journée par la belle montée de la colline d'Esch-sur-Sûre. Cela vous vaudra sûrement quelques gouttes de sueur, mais la vue n'en sera que plus splendide. Arrivés au sommet, vous suivrez le chemin à travers les champs et les forêts en direction du village de Buderscheid et Nocher, autres petits villages paisibles de la campagne luxembourgeoise avant de redescendre dans la vallée et la petite ville de Wiltz.
4h30 de marche / 17 kms M : 350 m, D : 180 m.

Fin du séjour pour la formule 6 jours.

J 7/ Wiltz

Fin de séjour après le petit déjeuner. Transfert vers la gare de Wiltz.

Fin du séjour pour la formule 7 jours.

NB : la durée des étapes est donnée à titre indicatif.

M : dénivelée ascendante. D : dénivelée descendante.

Accès

En train

- Gare d'accueil : Wiltz (navette effectuée par l'hôtel) .

En voiture

- Depuis la France : suivre l'autoroute de Metz A31 vers Luxembourg- prendre le contournement vers l'aéroport puis sortie 8 vers Ettelbrück (N7) - à Ettelbrück direction Wiltz/Bastogne (N15)..
- Depuis la Belgique : suivre l'autoroute E411 direction Namur - sortie à Courrière vers Marche par la N4 puis vers Bastogne - Sortir à Bastogne et prendre la direction de Wiltz -Diekirch par la N15

Stationnement

Vous pouvez laisser votre véhicule sur le parking de l'hôtel à Wiltz (gratuit).

- **Rendez-vous le J1 à partir de 18 h à la gare de Wiltz ou directement à l'hôtel.**
- **Séparation le J6 vers 16h ou J7 après le petit déjeuner.**

L'hébergement

En chambre double en hôtel 3* ou 4* . Hôtels très confortables et calmes.

Il est possible de réserver une chambre individuelle, lors de votre inscription, sous réserve de disponibilité.
Supplément : 150 €.

*Pour être contacté pendant votre randonnée, **seulement en cas d'urgence**, faites appeler par notre agence nous transmettrons les coordonnées permettant de vous joindre.*

Les repas

- Les petits déjeuners et les repas du soir sont pris à l'hôtel. Les menus sont proposés avec des produits du terroir en 3 ou 4 services.

- Les repas de midi sont à votre charge. Sur demande, la veille, vos hôtes pourront vous préparer un pique-nique (environ 10 €). Pas d'autres possibilités de ravitaillement sauf à Wiltz et à Esch sur Sûre.

Les sentiers

Itinéraire bien balisé, reconnu au préalable par nos guides. Indications précises dans le *road-book* qui vous sera remis avant le départ (cartes, plan descriptif, informations spécifiques...).

Option possible avec un guide accompagnateur :

Ce séjour peut s'effectuer avec un guide-accompagnateur de randonnée.

Connaissant le pays et le parcours, le guide vous emmènera sur ces chemins et vous donnera de nombreuses explications

sur la nature, l'histoire, la géologie, la faune, la flore, les habitants et leurs modes de vie.... il sera un vrai "montreur de pays".

Il aura aussi la responsabilité du pique nique de midi ainsi que l'organisation globale du séjour.

Il sera heureux de vous rencontrer au début du séjour et de vous en donner un aperçu précis.

Il veillera sur votre sécurité ce qui est une priorité dans ce métier.

Devis sur demande.

Nouveauté 2020 : la randonnée connectée

Ardenne Rando propose à ses clients en 2020 une application digitale qui met à disposition toutes les informations de leur voyage et également propose une solution pour être guidé par GPS sur chaque parcours spécifique.

La nouvelle application Mhikes vous permet de partir sur les sentiers en toute sécurité grâce à votre téléphone. Celui-ci devient un véritable guide complet du terrain. Vous y retrouvez la carte du secteur, mais également la navigation avec votre position GPS sur celle-ci et des photos fléchées pour vous indiquer la direction à suivre à



ARDENNES RANDO

Bohey, 25

L-9647 DONCOLS

Tél.: (BE) +32 61 24 04 10 (FR) +33 1 81 22 12 40 (LU) +352 20 33 12 25

chaque croisement. Les enfants guident les parents !

Bien plus qu'un simple TomTom des sentiers, Mhikes vous assure une expérience inoubliable grâce au contenu interactif qui se déclenche au bon moment sur le chemin en vous proposant des informations sur ce qui vous entoure et des quizz pour apprendre en s'amusant entre amis !

Copier les liens ci dessous et coller les dans votre navigateur
pour voir les vidéos de présentation de ce nouveau concept.

<https://youtu.be/41JNw8y8zgU>

<https://youtu.be/0xW56nkU3Ok>




[Call](#)

[Send SMS](#)

[Add to Skype](#)

You'll need Skype CreditFree via Skype

Dates et prix

 Promotion	 Départs complet	 Départ assuré				
Destination	Thème	Départ	Retour	Durée	Tarif	
L'Oesling	Terre des Chevaliers Luxembourgeois	01/04/2021	31/12/2021	6 jours	655.00 EUR	

Info pays



L'Oesling

Cette terre, également appelée « Les Ardennes Luxembourgeoises » est aussi une contrée de nombreux châteaux-forts et de parcs naturels sauvages (de la Haute-Sûre et de l'Our). Une histoire millénaire liée aux Seigneurs de l'époque, ardents chevaliers des croisades se découvre à travers ce patrimoine historique inestimable et bien tellement bien conservé.

Formalités administratives

Luxembourg

Le pays étant membre de l'Union européenne, la carte nationale d'identité ou le passeport en cours de validité suffisent pour un séjour de moins de trois mois (le permis de conduire n'est pas un titre de voyage).

Conseil(s) santé

Luxembourg

Les conditions sanitaires sont équivalentes à celles de l' Europe et ne présentent aucun danger particulier.

Infos pratiques

Votre budget

NOTE IMPORTANTE : Dans la rubrique 'Le Prix Comprend', le prix du vol (si applicable) est en général basé sur un départ de Paris. Un départ d'un autre aéroport (Bruxelles, Luxembourg, Genève, ...) peut être demandé mais est susceptible d'un éventuel supplément de prix. Lors de la réservation, ce supplément vous est communiqué.

Par ailleurs, les prix indiqués sur cette fiche technique sont donnés à titre indicatif. Des modifications peuvent intervenir (les augmentations des taxes aériennes, les surcharges carburant, l'évolution du coût des prestations terrestres, etc. peuvent être répercutées sur le prix du forfait).

De même, des suppléments liés aux variations des prix des billets d'avion et aux disponibilités dans la classe tarifaire prévue pour le voyage peuvent s'appliquer en fonction de la date d'inscription.

Dans tous les cas, vous en serez informé au plus tard lors de votre inscription. Après votre inscription, seules les modifications prévues par l'article R211-8 du code du tourisme peuvent s'appliquer.

Le prix comprend

- L'hébergement en demi-pension sur la base de 2 personnes minimum.
- Le transfert des bagages.
- Les transports de personnes tels qu'indiqués dans le programme.
- Le dossier Liberté
- L'accès à l'appli My Roadbook for Discovery

Le prix ne comprend pas

- L'assurance annulation et/ou assistance.
- Les transports jusqu'au lieu de rendez-vous et depuis le lieu de séparation (gare de Wiltz)
- Les boissons pendant et hors des repas.
- Les éventuelles visites de musées, châteaux, monuments.

Autres dépenses sur place

- Les pique-niques (10 à 12 eur)
- Les boissons pendant et hors des repas.
- Les éventuelles visites de musées, châteaux, monuments.
- Toutes dépenses d'ordre personnel.

Vous préparer à partir

Préparation physique

Pour profiter pleinement de votre voyage, n'oubliez pas d'entretenir votre forme une fois par semaine en marchant (15 km environ) si possible sur un parcours avec dénivelée (250 m/h) ou en pratiquant une activité sportive (1 h à 1h30).

Votre pharmacie individuelle

Celle-ci sera validée avec un médecin en tenant compte du terrain d'aventure et de l'éloignement propres à ce voyage. Elle contiendra en principal :

- Un antalgique.
- Un anti-inflammatoire (comprimés et gel).
- Un antibiotique à large spectre.
- Un antispasmodique, un antidiarrhéique, un antiseptique intestinal, un antivomitif.



ARDENNES RANDO

Bohey, 25
L-9647 DONCOLS
Tél.: (BE) +32 61 24 04 10 (FR) +33 1 81 22 12 40 (LU) +352 20 33 12 25

- Des pansements et double peau, des compresses, de la bande adhésive, du Steristrip, du tulle gras.
 - Un antiseptique.
 - De la crème solaire et de la Biafine.
 - Vos médicaments personnels.
- En complément : collyre, répulsif contre les moustiques, pince à épiler, somnifère léger et/ou boules Quies, vos médicaments personnels.

Equipement de base

L'ensemble de vos affaires est réparti entre deux sacs :

* un sac à dos porté pendant la marche d'environ 30-40 litres pour vos affaires de la journée (pull, t-shirt de rechange, gourde, lunettes, crème solaire, petit matériel, appareil photo...), qui sera aussi le sac que vous garderez avec vous dans l'avion

* un sac de voyage avec cadenas, souple et solide de 15 kg maximum, avec de préférence une fermeture éclair latérale (accès plus facile qu'un sac marin). Pendant le voyage, il contiendra les affaires que vous n'utilisez pas dans la journée. Transporté à dos de mule ou de chameau ou sur le toit d'un 4x4, votre sac sera dans tous les cas sanglé, callé, soulevé et baché un grand nombre de fois : évitez par conséquent les sacs rigides et les valises et préférez la solidité à l'esthétique.

> Vêtements de la tête aux pieds

- Une casquette, un chapeau, un bonnet ou un cheich (désert)
- Des lunettes de soleil (indice 3 minimum, 4 pour la haute montagne)
- Une cape de pluie (suivant la saison)
- Des sous-vêtements respirants (séchage rapide)
- Une veste imperméable et respirante type Goretex
- Des T-shirts
- Une paire de gants
- Des pantalons de trek détachables à mi-jambe
- Un collant thermique (suivant la saison)
- Un maillot de bain.
- Des vêtements de rechange.
- Des chaussettes de marche.
- Une paire de sandales.
- Une paire de chaussure (voir rubrique ci dessous)
- Une paire de lacets de rechange.

Nous vous recommandons la boutique Trek Aventure pour trouver le matériel idéal grâce à la marque MILO
www.trekaventure.com/trekking/page/le_catalogue_milo

> Matériel indispensable

- Une trousse de toilette et une serviette de bain.
- Une gourde (ou gourde poche à eau, pipette)
- Des serviettes humidifiées type lingettes.
- Du papier toilette.
- Un couteau de poche (en soute !).
- Quelques sachets plastiques pour protéger vos affaires.
- Une aiguille et du fil.
- des bâtons de marche.
- Couverture de survie (modèle renforcé).
- Briquet.
- Appareil photo.
- Livres de voyage.
- Lentilles jetables ou lunettes correctrices de secours.
- Une lampe frontale et ses piles.
- Un sac de linge sale pour séparer avec le linge propre.

> Pochette antivol et documents



ARDENNES RANDO

Bohey, 25
 L-9647 DONCOLS
 Tél.: (BE) +32 61 24 04 10 (FR) +33 1 81 22 12 40 (LU) +352 20 33 12 25

- Passeport (ou carte d'identité).
- Visa selon le pays.
- Carnet de vaccinations et indications médicales.
- Devises, carte de crédit.
- Contrat d'assistance et d'assurance
- Papiers personnels.

A ne pas oublier dans vos valises

- En complément : collyre, répulsif contre les moustiques, pince à épiler, somnifère léger et/ou boules Quies, vos médicaments personnels.

A ne pas oublier dans vos valises

- Des chaussures cramponnables conçues pour la pratique de l'alpinisme, de la rando glaciaire ou de la raquette
- Le couchage est fourni par l'hébergeur

Nos astuces

1. En raison des retards de certains bagages, nous vous conseillons fortement d'emporter votre sac de couchage avec vous et le nécessaire pour pouvoir voyager les premiers jours, en bagage accompagné dans l'avion.
2. Laissez tout objet coupant (couteau, ciseaux, coupe-ongles, etc..) et briquet dans votre bagage destiné à la soute de l'avion car les contrôles de sécurité les interdisent à bord de l'avion.
3. La réussite de tout voyage est un délicat mélange de bonne humeur, de sentiments d'entraide, de convivialité, d'esprit de découverte, de bonne volonté, d'une participation aux tâches communes ainsi que le respect des traditions locales. Et n'oubliez pas des imprévus sont toujours possibles, dans ces moments adoptez la zen attitude : patience et tolérance.
4. Prenez une photocopie de votre passeport, de votre contrat d'assurance assistance et de votre billet d'avion en cas de perte des originaux.