




## Week End Pure Rando - Hautes Fagnes <sup>(AR61L)</sup>

### *Les Hautes Fagnes - Belgique - L' Ardenne*

**3 jours** (dont 2 jours : Randonnée )

*Prix à partir de 325.00 EUR p.p.*

Niveau	
Type	Individuel
Age minimum	16 ans
Portage	Affaires pour la journée
Hébergement	Hôtel
Groupe	de 2 à 10 personnes
Repas	Demi-pension
Encadrement	En liberté



### *Les points forts de ce voyage*

- Un hébergement confortable et de qualité
- Une région aux paysages totalement



#### ARDENNES RANDO

Bohey, 25  
L-9647 DONCOLS  
Tél.: (BE) +32 61 24 04 10 (FR) +33 1 81 22 12 40 (LU) +352 20 33 12 25

## Votre voyage

**Les Hautes Fagnes constituent sans aucun doute une des plus belles régions de Belgique. Ses points forts sont sa diversité de paysages, la qualité de l'environnement et de la nature, ainsi que son histoire naturelle et culturelle.**

Les Hautes Fagnes constituent sans aucun doute une des plus belles régions de Belgique. Situé à l'Est du pays, il fait partie d'un Parc naturel transfrontalier germano-belge. Ses points forts sont sa diversité de paysages, la qualité de l'environnement et de la nature, ainsi que son histoire naturelle et culturelle.

Les fagnes de ce site présentent des milieux tourbeux de grande qualité, bien conservés et suivis scientifiquement pour leur richesse floristique et patrimoniale intrinsèque mais également pour leur importance indéniable pour la flore, l'entomofaune et l'avifaune. Le site héberge le dernier noyau reproducteur de Tétralyres de Wallonie, la Gelinotte des bois, une population stable de Pie-grièches grises et, dans les forêts environnantes, le Pic noir et le Pic cendré.

### Jour 1 Arrivée dans les Hautes Fagnes

Arrivée en fin d'après-midi dans la région des Hautes Fagnes, installation à votre hôtel, repas du soir et nuit.

### Jour 2 Randonnée à la découverte de la Fagne La Poleur et de Wallonie

Court transfert avec votre véhicule jusqu'au départ de la randonnée. Vous partez à la découverte de la Fagne de Polleur qui est située entre la Baraque Michel et le Mont Rigi et s'étend sur 54 hectares. Depuis 1984, elle fait partie de la réserve naturelle. Des recherches scientifiques y sont menées, grâce notamment à une station météorologique, mais la fonction didactique du site est aussi importante. Suivant votre état de forme et votre capacité de randonner, vous aurez le choix entre des itinéraires de 11, 17 ou 25 kilomètres. En fin de journée, retour à votre hôtel, repas du soir et nuit.

### Jour 3 Randonnée à la découverte du château de Reinhardstein, de la vallée de la Warche et du Bayehon

Court transfert avec votre véhicule et départ de votre randonnée. Vous découvrez d'abord Ovifat et sa piste de ski pour ensuite descendre vers le château de Reinhardstein que vous pouvez visiter (comptez 2 h). De là vous allez descendre dans les gorges de la Warche et remonter sur le plateau pour admirer la vue sur le château. Ensuite c'est en suivant les vallées du Bayehon et plus loin du Ghaster que vous remontez progressivement vers votre point de départ où vous attend la dégustation de la bière locale.

Le programme indiqué ainsi que les horaires ne sont donnés qu'à titre indicatif. Nous pouvons être parfois amenés à modifier quelque peu l'itinéraire indiqué : soit au niveau de l'organisation (problème de surcharge des hébergements, dédoublement des groupes, modification de l'état du terrain, etc...), soit directement du fait de l'accompagnateur (météo, niveau du groupe...). Faites-nous confiance, ces modifications sont toujours faites dans votre intérêt, pour votre sécurité et un meilleur confort !

**ACCUEIL :** Hotel \*\*\* vers 18h le vendredi

Si vous avez du retard, vous pouvez laisser un message à l'agence ou au numéro de portable du guide repris dans les documents de voyages.

**FIN DU SEJOUR :** A votre hôtel vers 16h00 le dimanche

**HEBERGEMENT :** hôtel \*\*\* dans la région des Hautes Fagnes

Chambre individuelle (selon les disponibilités), nous consulter pour le prix.

Les repas du soir sont l'occasion de goûter aux spécialités locales. Le pique-nique vous sera remis par votre

hôte et est composé de produits du terroir.

**ENCADREMENT** : Ce séjour se déroule sans accompagnateur sous votre propre responsabilité et à votre propre rythme. Vous recevrez avant votre arrivée chez vous ou en arrivant au 1er hébergement un dossier 'Liberté' qui est composé de cartes, de topoguides et d'informations sur la région. Vous devez en prendre connaissance et savoir vous orienter pour pouvoir mener à bien ce séjour par vos propres moyens.

**PORTAGE** : Pas de portage. Vous ne portez qu'un sac comportant les affaires pour la journée et le repas de midi.

**Option possible :**

Ce séjour peut s'effectuer avec un guide-accompagnateur de randonnée.

Connaissant le pays et le parcours, le guide vous emmènera sur ces chemins et vous donnera de nombreuses explications

sur la nature, l'histoire, la géologie, la faune, la flore, les habitants et leurs modes de vie.... il sera un vrai "montreur de pays".

Il aura aussi la responsabilité du pique nique de midi ainsi que l'organisation globale du séjour.

Il sera heureux de vous rencontrer au début du séjour et de vous en donner un aperçu précis.

Il veillera sur votre sécurité ce qui est une priorité dans ce métier.

Devis sur demande.

**Dates possibles**

Ce séjour peut se dérouler de mi février à fin septembre.

A partir du 1er octobre jusqu'au 31 décembre, la saison de la chasse commence. Nous ne sommes pas en mesure de vous fournir tous les renseignements

nécessaires sur les accès à notre programme de randonnée. De ce fait nous déclinons toute responsabilité si des chemins étaient interdit d'accès.

**La randonnée connectée**

Ardenne Rando propose à ses clients une application digitale qui met à disposition toutes les informations de leur voyage et également propose une solution pour être guidé par GPS sur chaque parcours spécifique.

La nouvelle application Mhikes vous permet de partir sur les sentiers en toute sécurité grâce à votre téléphone. Celui-ci devient un véritable guide complet du terrain. Vous y retrouvez la carte du secteur, mais également la navigation avec votre position GPS sur celle-ci et des photos fléchées pour vous indiquer la direction à suivre à chaque croisement. Les enfants guident les parents !

Bien plus qu'un simple TomTom des sentiers, Mhikes vous assure une expérience inoubliable grâce au contenu interactif qui se déclenche au bon moment sur le chemin en vous proposant des informations sur ce qui vous entoure et des quizz pour apprendre en s'amusant entre amis !

Copier les liens ci dessous et coller les dans votre navigateur

pour voir les vidéos de présentation de ce nouveau concept.

<https://youtu.be/41JNw8y8zgU>

<https://youtu.be/0xW56nkU3Ok>






**ARDENNES RANDO**

Bohey, 25

L-9647 DONCOLS

Tél.: (BE) +32 61 24 04 10 (FR) +33 1 81 22 12 40 (LU) +352 20 33 12 25

## Dates et prix

 Promotion	 Départs complet	 Départ assuré		
Destination	Thème	Départ	Retour	Durée

## Info pays



### Les Hautes Fagnes

Les Hautes Fagnes.....

#### Formalités administratives

##### Belgique

La Belgique étant membre de l'Union Européenne, il suffit d'une carte nationale d'identité ou d'un passeport en cours de validité pour les ressortissants européens

#### Conseil(s) santé

##### Belgique

Les conditions sanitaires sont équivalentes à celles de l' Europe et ne présentent aucun danger particulier.

Nous vous conseillons cependant d'être à jour des vaccinations classiques : diphtérie, tétanos, RRO, hépatite B, poliomyélite, fièvre typhoïde.

## Infos pratiques

### Votre budget

NOTE IMPORTANTE : Dans la rubrique 'Le Prix Comprend', le prix du vol ( si applicable ) est en général basé sur un départ de Paris. Un départ d'un autre aéroport ( Bruxelles, Luxembourg, Genève, ... ) peut être demandé mais est susceptible d'un éventuel supplément de prix. Lors de la réservation, ce supplément vous est communiqué.

Par ailleurs, les prix indiqués sur cette fiche technique sont donnés à titre indicatif. Des modifications peuvent intervenir (les augmentations des taxes aériennes, les surcharges carburant, l'évolution du coût des prestations terrestres, etc. peuvent être répercutées sur le prix du forfait).

De même, des suppléments liés aux variations des prix des billets d'avion et aux disponibilités dans la classe tarifaire prévue pour le voyage peuvent s'appliquer en fonction de la date d'inscription.

Dans tous les cas, vous en serez informé au plus tard lors de votre inscription. Après votre inscription, seules les modifications prévues par l'article R211-8 du code du tourisme peuvent s'appliquer.

### Le prix comprend

- La nourriture et l'hébergement en demi pension.
- Le dossier Liberté ( cartes, topoguides et informations sur la région )
- L'appli Roadbook for Discovery

### Le prix ne comprend pas

- Les transport jusque sur place
- Les piques niques
- Le transport des bagages
- Les boissons et dépenses personnelles
- L'équipement individuel
- L'assurance annulation
- L'assurance Assistance - Rapatriement - Frais de recherche et secours

### Autres dépenses sur place

- Les boissons et dépenses personnelles

### Vous préparer à partir

#### Préparation physique

Pour profiter pleinement de votre voyage, n'oubliez pas d'entretenir votre forme une fois par semaine en marchant (15 km environ) si possible sur un parcours avec dénivellée (250 m/h) ou en pratiquant une activité sportive (1 h à 1h30).

#### Votre pharmacie individuelle

Celle-ci sera validée avec un médecin en tenant compte du terrain d'aventure et de l'éloignement propres à ce voyage. Elle contiendra en principal :

- Un antalgique.
- Un anti-inflammatoire (comprimés et gel).
- Un antibiotique à large spectre.
- Un antispasmodique, un antidiarrhéique, un antiseptique intestinal, un antivomitif.
- Des pansements et double peau, des compresses, de la bande adhésive, du Steristrip, du tulle gras.
- Un antiseptique.
- De la crème solaire et de la Biafine.



#### ARDENNES RANDO

Bohey, 25  
L-9647 DONCOLS  
Tél.: (BE) +32 61 24 04 10 (FR) +33 1 81 22 12 40 (LU) +352 20 33 12 25

- Vos médicaments personnels.

### Equipement de base

L'ensemble de vos affaires est réparti entre deux sacs :

\* un sac à dos porté pendant la marche d'environ 30-40 litres pour vos affaires de la journée (pull, t-shirt de rechange, gourde, lunettes, crème solaire, petit matériel, appareil photo...), qui sera aussi le sac que vous garderez avec vous dans l'avion

\* un sac de voyage avec cadenas, souple et solide de 15 kg maximum, avec de préférence une fermeture éclair latérale (accès plus facile qu'un sac marin). Pendant le voyage, il contiendra les affaires que vous n'utilisez pas dans la journée. Transporté à dos de mule ou de chameau ou sur le toit d'un 4x4, votre sac sera dans tous les cas sanglé, callé, soulevé et bachelé un grand nombre de fois : évitez par conséquent les sacs rigides et les valises et préférez la solidité à l'esthétique.

#### > Vêtements de la tête aux pieds

- Une casquette, un chapeau, un bonnet ou un cheich ( désert )
- Des lunettes de soleil (indice 3 minimum, 4 pour la haute montagne)
- Une cape de pluie (suivant la saison )
- Des sous-vêtements respirants (séchage rapide)
- Une veste imperméable et respirante type Goretex
- Des T-shirts
- Une paire de gants
- Des pantalons de trek détachables à mi-jambe
- Un collant thermique ( suivant la saison )
- Un maillot de bain.
- Des vêtements de rechange.
- Des chaussettes de marche.
- Une paire de sandales.
- Une paire de chaussure ( voir rubrique ci dessous )
- Une paire de lacets de rechange.

Nous vous recommandons la boutique Trek Aventure pour trouver le matériel idéal grâce à la marque MILO [www.trekaventure.com/trekking/page/le\\_catalogue\\_milo](http://www.trekaventure.com/trekking/page/le_catalogue_milo)

#### > Matériel indispensable

- Une trousse de toilette et une serviette de bain.
- Une gourde (ou gourde poche à eau, pipette)
- Des serviettes humidifiées type lingettes.
- Du papier toilette.
- Un couteau de poche (en soute !).
- Quelques sachets plastiques pour protéger vos affaires.
- Une aiguille et du fil.
- des bâtons de marche.
- Couverture de survie (modèle renforcé).
- Briquet.
- Appareil photo.
- Livres de voyage.
- Lentilles jetables ou lunettes correctrices de secours.
- Une lampe frontale et ses piles.
- Un sac de linge sale pour séparer avec le linge propre.

#### > Pochette antivols et documents

- Passeport (ou carte d'identité).
- Visa selon le pays.
- Carnet de vaccinations et indications médicales.
- Devises, carte de crédit.
- Contrat d'assistance et d'assurance
- Papiers personnels.



#### ARDENNES RANDO

Bohey, 25  
L-9647 DONCOLS  
Tél.: (BE) +32 61 24 04 10 (FR) +33 1 81 22 12 40 (LU) +352 20 33 12 25

## A ne pas oublier dans vos valises

- De bonnes chaussures de marche confortables

## Nos astuces

1. En raison des retards de certains bagages, nous vous conseillons fortement d'emporter votre sac de couchage avec vous et le nécessaire pour pouvoir voyager les premiers jours, en bagage accompagné dans l'avion.
2. Laissez tout objet coupant (couteau, ciseaux, coupe-ongles, etc..) et briquet dans votre bagage destiné à la soute de l'avion car les contrôles de sécurité les interdisent à bord de l'avion.
3. La réussite de tout voyage est un délicat mélange de bonne humeur, de sentiments d'entraide, de convivialité, d'esprit de découverte, de bonne volonté, d'une participation aux tâches communes ainsi que le respect des traditions locales. Et n'oubliez pas des imprévus sont toujours possibles, dans ces moments adoptez la zen attitude : patience et tolérance.
4. Prenez une photocopie de votre passeport, de votre contrat d'assurance assistance et de votre billet d'avion en cas de perte des originaux.