





L'Escapardenne en VTT (ARV70)

Escapardenne Lee et Eisleck - Belgique - L' Ardenne

5 jours (dont 3 jours : Vélo Rando)

Prix à partir de 795.00 EUR p.p.

Niveau	
Type	Individuel
Age minimum	16 ans
Portage	Affaires pour la journée
Hébergement	Hôtel
Groupe	de 2 à 10 personnes
Repas	Demi-pension
Encadrement	En liberté



Les points forts de ce voyage

- Des itinéraires adaptés au VTT
- Les plus beaux paysages de l'Ardenne
- Un séjour complet et confortable



ARDENNES RANDO

Bohey, 25
L-9647 DONCOLS
Tél.: (BE) +32 61 24 04 10 (FR) +33 1 81 22 12 40 (LU) +352 20 33 12 25

Votre voyage

Nous avons élaboré un séjour VTT (électrique ou pas) pour vous permettre de découvrir les plus itinéraires de l'Escapardenne, itinéraire pédestre labellisé "meilleur sentier d'Europe".

L'Eislek Trail, qui traverse des berges sauvages, des plateaux romantiques et des escarpements formidables présente également un paysage très diversifié. Vous y retrouverez un paradis qui exaucera tous les vœux des Vétéristes. À travers les forêts, les champs et les patelins, une réelle corne d'abondance en trésors naturels et culturels sera mise en valeur. Ainsi, cette randonnée VTT raccorde les Ardennes belgo-luxembourgeoises sur une longueur de 106 km.

J1 - Arrivée à Clervaux

Installation et nuit dans un hôtel *** en plein coeur de ce petit bourg. Repas

J2 - Kautenbach - Clervaux - Asselborn : 34,5 km

Court transfert en train avec votre VTT pour la gare de Kautenbach. Après avoir traversé le camping, la randonnée passe par le chemin des écrevisses afin de rejoindre la Schibberich avant de retomber dans la vallée. L'itinéraire continue en direction de Lellingen et débouche notamment sur un point de vu où vous pourrez admirer le Kischpelt.

En ralliant le fond vallée, une escale dans l'authentique village de Lellingen est possible. Ensuite, la randonnée emprunte le chemin asphalté du côté gauche de la voie ferrée, passe par le rocher « Geeslay » pour rallier les villages de Wilwerwiltz et d'Enscherange.

Après une montée sur le plateau près d'Enscherange, de magnifiques vues sur le Kiischpelt se présentent. En passant par les taillis près de la butte du « Walber », vous poursuivez votre chemin en direction de la vallée de l'Irbach. La randonnée passe par le pont « Nol », où il est possible de rejoindre le village de Munshausen, pour rejoindre Clervaux où vous avez passer la nuit et et que vous traversez par les contreforts.

Vous quittez Clervaux en suivant le ruisseau vers l'amont, le sentier part à la découverte d'une vaste zone de restauration écologique avant de pénétrer dans le massif forestier mystérieux de Beischend. Le long du tracé se situent de nombreux monuments de souvenir, que ce soit un avion abattu par "Friendly Fire" ou un cloître au passé peu glorieux. Les points de vue sont nombreux. La vallée du ruisseau de Troine est un des derniers ruisseaux luxembourgeois proche de son état naturel. En le suivant vers sa source, le moulin d'Asselborn apparaîtra à l'horizon.

5h00 de VTT M + 558 / D - 532

J3 - Asselborn - Houffalize : 21,5 km

Au départ du moulin d'Asselborn le chemin suit la vallée jusqu'au site d'Emeschbaach traversant de riches zones naturelles et protégées. La randonnée rejoint ensuite le plateau agricole avant d'atteindre les étangs de Weiler et de continuer vers Hoffelt, près des vestiges du canal entre Meuse et Moselle. La frontière est toute proche... après avoir arpenté la ligne frère, la borne 265 marque l'entrée en Belgique. Buret, Bernistap, Tavigny... trois villages pour évoquer ici aussi les travaux pharaoniques de Guillaume d'Orange ! Le sentier se dirige vers Alhoumont et la vue se dégage. Pas pour bien longtemps car l'ensemble forestier des Blancs Bois conduit le randonneur vers l'Ermitage et la Fosse d'Outh avant d'atteindre la sympathique cité de Houffalize. Votre journée n'est pas terminée car vous partez tout de suite dans la fameuse côte de St Roch, réputée pour son fort pourcentage avant de redescendre par les chalets et de remonter sur le circuit permanent du championnat du monde de VTT

5h00 de VTT M + 318 / D - 397

J4 - Houffalize - La Roche en Ardenne : 32.5 km

Vous quittez la petite ville de Houffalize et bientôt on aperçoit la perspective du viaduc de l'autoroute E25, le sentier passe au dessous et s'enfonce alors dans la vallée jusqu'à Nabiselle, lieu de quiétude par excellence. Vous regagnez alors le plateau, et le village de Bonnerue, et plonger vers le moulin de Rensiwez. Vous remontez ensuite vers le village d'Engreux avant de replonger vers le lac de Nisramont. Après la passerelle,

vous longez le lac avant de remonter vers Filly puis Ollomont puis Nadrin. Au départ de Nadrin, le chemin vous mène vers le site celtique du Cheslé par des versants boisés, pour rejoindre ensuite le village de Bérismenil. La vue plonge vers le petit hameau de Maboge. Mais le chemin continue vers Borzée, serpentant le long du ruisseau. A partir de Borzée, la randonnée gagne La Roche-en-Ardenne en longeant la vallée sur les hauteurs. L'entrée dans la cité réserve également quelques belles perspectives sur les versants opposés, sur l'Ourthe et sur le château. Après une pause bien méritée sur la Place du Bronze, vous poursuivez calmement à travers les campings et en longeant l'Ourthe pour rejoindre votre hôtel à Vecpré. Repas et nuit en hôtel 4****

5h30 de VTT M + 564 / D - 732

J5 Transfert retour après le petit déjeuner

Accès

En train

- Gare d'accueil : Clervaux

En voiture

- Depuis la France : suivre l'autoroute de Metz A31 vers Luxembourg- prendre le contournement vers l'aéroport puis sortie 8 vers Ettelbrück (N7) - à Ettelbrück direction Wiltz/Bastogne (N15)..

- Depuis la Belgique : suivre l'autoroute E411 direction Namur - sortie à Courrière vers Marche par la N4 puis vers Bastogne - Sortir à Bastogne et prendre la direction de Wiltz -Diekirch par la N15

Le transfert retour vers Clervaux ou vers la gare la plus proche

Cette prestation est comprise dans le forfait. Il convient de fixer un rendez vous avec votre transfert privé

Stationnement

Vous pouvez laisser votre véhicule sur le parking de la gare à Clervaux

Rendez-vous le J1 à partir de 18 h à l'hôtel.

Séparation le J5 après le transfert

L'hébergement

En chambre double en hôtel 3* ou 4* . Hôtels très confortables et calmes.

Il est possible de réserver une chambre individuelle, lors de votre inscription, sous réserve de disponibilité.

Supplément : 175 €.

Les repas

- Les petits déjeuners et les repas du soir sont pris à l'hôtel. Les menus sont proposés avec des produits du terroir en 3 ou 4 services.

- Les repas de midi sont à votre charge. Sur demande, la veille, vos hôtes pourront vous préparer un pique-nique (environ 8 à 10 €). Possibilités de ravitaillement sur le parcours sauf à Kautenbach.

Les sentiers

Itinéraire bien balisé, reconnu au préalable par nos guides. Indications précises dans le road-book qui vous sera remis avant le départ (cartes, plan descriptif, informations spécifiques...).

La randonnée connectée

Trek Aventure propose à ses clients en 2020 une application digitale qui met à disposition toutes les informations de leur voyage et également propose une solution pour être guidé par GPS sur chaque parcours spécifique.

La nouvelle application Mhikes vous permet de partir sur les sentiers en toute sécurité grâce à votre téléphone. Celui-ci devient un véritable guide complet du terrain. Vous y retrouvez la carte du secteur, mais également la navigation avec votre position GPS sur celle-ci et des photos fléchées pour vous indiquer la direction à suivre à chaque croisement. Les enfants guident les parents !

Bien plus qu'un simple TomTom des sentiers, Mhikes vous assure une expérience inoubliable grâce au contenu interactif qui se déclenche au bon moment sur le chemin en vous proposant des informations sur ce qui vous entoure et des quizz pour apprendre en s'amusant entre amis !



ARDENNES RANDO

Bohey, 25

L-9647 DONCOLS



Tél.: (BE) +32 61 24 04 10 (FR) +33 1 81 22 12 40 (LU) +352 20 33 12 25



ARDENNES RANDO

Bohey, 25
L-9647 DONCOLS
Tél.: (BE) +32 61 24 04 10 (FR) +33 1 81 22 12 40 (LU) +352 20 33 12 25

Dates et prix

 Promotion  Départs complet  Départ assuré

Destination	Thème	Départ	Retour	Durée	Tarif
Escapardenne Lee et Eisleck	L'Escapardenne en VTT	01/03/2026	30/09/2026	5 jours	795.00 EUR



ARDENNES RANDO

Bohey, 25
L-9647 DONCOLS
Tél.: (BE) +32 61 24 04 10 (FR) +33 1 81 22 12 40 (LU) +352 20 33 12 25

Info pays



Escapardenne Lee et Eisleck

Labellisé 'meilleur sentier d'Europe', cette randonnée itinérante de 3 jours pour le Lee et 5 jours pour l'Eisleck, reste un des musts à parcourir à pied dans notre région des Ardennes belges et luxembourgeoises.

Formalités administratives

Belgique

La Belgique étant membre de l'Union Européenne, il suffit d'une carte nationale d'identité ou d'un passeport en cours de validité pour les ressortissants européens

Conseil(s) santé

Belgique

Les conditions sanitaires sont équivalentes à celles de l' Europe et ne présentent aucun danger particulier.

Nous vous conseillons cependant d'être à jour des vaccinations classiques : diphtérie, tétanos, RRO, hépatite B, poliomyélite, fièvre typhoïde.

Infos pratiques

Votre budget

NOTE IMPORTANTE : Dans la rubrique 'Le Prix Comprend', le prix du vol (si applicable) est en général basé sur un départ de Paris. Un départ d'un autre aéroport (Bruxelles, Luxembourg, Genève, ...) peut être demandé mais est susceptible d'un éventuel supplément de prix. Lors de la réservation, ce supplément vous est communiqué.

Par ailleurs, les prix indiqués sur cette fiche technique sont donnés à titre indicatif. Des modifications peuvent intervenir (les augmentations des taxes aériennes, les surcharges carburant, l'évolution du coût des prestations terrestres, etc. peuvent être répercutées sur le prix du forfait).

De même, des suppléments liés aux variations des prix des billets d'avion et aux disponibilités dans la classe tarifaire prévue pour le voyage peuvent s'appliquer en fonction de la date d'inscription.

Dans tous les cas, vous en serez informé au plus tard lors de votre inscription. Après votre inscription, seules les modifications prévues par l'article R211-8 du code du tourisme peuvent s'appliquer.

Le prix comprend

- L'hébergement en demi-pension sur la base de 2 personnes minimum.
- Le transfert des bagages.
- Les transports de personnes tels qu'indiqués dans le programme.
- Le transfert à la fin du séjour vers Clervaux ou la gare la plus proche
- Le dossier Liberté et l'application Roadbook for Discovery

Le prix ne comprend pas

- La location du VTT
- L'assurance annulation et/ou assistance.
- Les transports jusqu'au lieu de rendez-vous et depuis le lieu de séparation.
- Le trajet en train Clervaux - Kautenbach (3 euros au 10/2019)
- Les boissons pendant et hors des repas.
- Les éventuelles visites de musées, châteaux, monuments.
- Le supplément dossier voyageur seul 110 eur
- Le supplément single 150 eur

Vous préparer à partir

Préparation physique

Votre pharmacie individuelle

Celle-ci sera validée avec un médecin en tenant compte du terrain d'aventure et de l'éloignement propres à ce voyage. Elle contiendra en principal :

- Un antalgique.
- Un anti-inflammatoire (comprimés et gel).
- Un antibiotique à large spectre.
- Un antispasmodique, un antidiarrhéique, un antiseptique intestinal, un antivomitif.
- Des pansements et double peau, des compresses, de la bande adhésive, du Steristrip, du tulle gras.
- Un antiseptique.
- De la crème solaire et de la Biafine.
- Vos médicaments personnels.

Equipement de base



ARDENNES RANDO

Bohey, 25
L-9647 DONCOLS
Tél.: (BE) +32 61 24 04 10 (FR) +33 1 81 22 12 40 (LU) +352 20 33 12 25

L'ensemble de vos affaires est réparti entre deux sacs :

* un sac à dos porté pendant la marche d'environ 30-40 litres pour vos affaires de la journée (pull, t-shirt de rechange, gourde, lunettes, crème solaire, petit matériel, appareil photo...), qui sera aussi le sac que vous garderez avec vous dans l'avion

* un sac de voyage avec cadenas, souple et solide de 15 kg maximum, avec de préférence une fermeture éclair latérale (accès plus facile qu'un sac marin). Pendant le voyage, il contiendra les affaires que vous n'utilisez pas dans la journée. Transporté à dos de mule ou de chameau ou sur le toit d'un 4x4, votre sac sera dans tous les cas sanglé, callé, soulevé et baché un grand nombre de fois : évitez par conséquent les sacs rigides et les valises et préférez la solidité à l'esthétique.

> Vêtements de la tête aux pieds

- Une casquette, un chapeau, un bonnet ou un cheich (désert)
- Des lunettes de soleil (indice 3 minimum, 4 pour la haute montagne)
- Une cape de pluie (suivant la saison)
- Des sous-vêtements respirants (séchage rapide)
- Une veste imperméable et respirante type Goretex
- Des T-shirts
- Une paire de gants
- Des pantalons de trek détachables à mi-jambe
- Un collant thermique (suivant la saison)
- Un maillot de bain.
- Des vêtements de rechange.
- Des chaussettes de marche.
- Une paire de sandales.
- Une paire de chaussure (voir rubrique ci dessous)
- Une paire de lacets de rechange.

Nous vous recommandons la boutique Trek Aventure pour trouver le matériel idéal grâce à la marque MILO www.trekaventure.com/trekking/page/le_catalogue_milo

> Matériel indispensable

- Une trousse de toilette et une serviette de bain.
- Une gourde (ou gourde poche à eau, pipette)
- Des serviettes humidifiées type lingettes.
- Du papier toilette.
- Un couteau de poche (en soute !).
- Quelques sachets plastiques pour protéger vos affaires.
- Une aiguille et du fil.
- des bâtons de marche.
- Couverture de survie (modèle renforcé).
- Briquet.
- Appareil photo.
- Livres de voyage.
- Lentilles jetables ou lunettes correctrices de secours.
- Une lampe frontale et ses piles.
- Un sac de linge sale pour séparer avec le linge propre.

> Pochette antiviol et documents

- Passeport (ou carte d'identité).
- Visa selon le pays.
- Carnet de vaccinations et indications médicales.
- Devises, carte de crédit.
- Contrat d'assistance et d'assurance
- Papiers personnels.

A ne pas oublier dans vos valises



ARDENNES RANDO

Bohey, 25
L-9647 DONCOLS
Tél.: (BE) +32 61 24 04 10 (FR) +33 1 81 22 12 40 (LU) +352 20 33 12 25

- Spécial Vélo : un VTC (possible de louer), une pompe, 2 chambres à air, kit crevaison, 2 patins de freins, un cable de dérailleur, du lubrifiant.
- Une paire de chaussures de sport (type basket)
- Le couchage est fournit par l'hébergeur

Nos astuces

1. En raison des retards de certains bagages, nous vous conseillons fortement d'emporter votre sac de couchage avec vous et le nécessaire pour pouvoir voyager les premiers jours, en bagage accompagné dans l'avion.
2. Laissez tout objet coupant (couteau, ciseaux, coupe-ongles, etc..) et briquet dans votre bagage destiné à la soute de l'avion car les contrôles de sécurité les interdisent à bord de l'avion.
3. La réussite de tout voyage est un délicat mélange de bonne humeur, de sentiments d'entraide, de convivialité, d'esprit de découverte, de bonne volonté, d'une participation aux tâches communes ainsi que le respect des traditions locales. Et n'oubliez pas des imprévus sont toujours possibles, dans ces moments adoptez la zen attitude : patience et tolérance.
4. Prenez une photocopie de votre passeport, de votre contrat d'assurance assistance et de votre billet d'avion en cas de perte des originaux.